

O.S. Abrud R.A.
Nr. 5481 / 24.04.2023

Către Garda Forestieră Cluj,

Conform O.M. 767/2018, vă solicităm verificarea următorului A.P.V.:
Nr. A.P.V.: 1698 Izvor A2
U.P.: XI Comuna Roșia Montană
u.a.: 65A,B
Volum: 90,43 mc
Suprafața: 7,3 ha.
Proprietar: Comuna Roșia Montană
Natura produsului: Accidentale I
Factorii destabilizatori care au afectat arboretul: fenomen de uscare, doborâturi și rupturi de

vânt

Numărul și data contractului de administrare: Hotărâre nr. 40/10.10.2003 aderare în Asociația "Silva Detunata" Abrud.
Numărul și data documentului care atestă proprietatea: T.P. nr. 9295/356 din 05.07.2004, T.P. nr. 297 din 06.11.2002, T.P. nr. 9395/377 din 01.04.2002, T.P. nr. 9291/892 din 06.11.2002, T.P. nr. 9395/338 din 18.06.2004, T.P. nr. 15683 din 02.06.2009, C.F. 1067/1938

- A.P.V.-ul face obiectul modificării prevederilor amenajamentului(da/nu): Nu
- A.P.V.-ul provine din proprietăți mai mici de 10 ha (da/nu):Nu
- A.P.V.-ul este situat în afara arealului (da/nu):Nu
- Punerea în valoare s-a făcut în arborete în care sunt restricții privind protecția mediului: Nu
- Va anexăm, certificate prin semnătură, următoarele documente:
 - copie A.P.V.;
 - copie descriere parcelară;
 - copie proces verbal CTAS 993/14.12.2017;
 - fotografii relevante.

Cu stimă.

Șef ocol,
ing. Butnariu Tudor



Fond forestier,
Ing. Cosma Lucian



ACT DE PUNERE ÎN VALOARE NR. 2300319708740

Unitate de Producție: XI - Roșia Montană

Denumire A.P.V.: 1698 Izvor A2

| | | | | |
|---|---|--|---------------|-------|
| Suprafață totală act - (ha): 7.3 Tratament: T. PRODUSE ACCIDENTALE I Natura Produsului: PRODUSE ACCIDENTALE Tehnologia de Exploatare: TRUNCIURI SI CATARGE Data inventarierii: 17.08.2023 Anul exploatării: 2023 Procedeul de inventariere: FIR CU FIR Ciocan forma CIRCULARĂ nr.: PPAB0605 Accesibilitate: 251-500 | Informații privind N.T.S.M. | Grupa de specii | Nr. de arbori | Volum |
| | Stâncării pe - (ha): Arbori putregăioși - (buc): 4 cu un volum de - (mc): 0.22 Iescării - (buc): cu un volum de - (mc): | Rășinoase FAG Quercinee Diverse tari Diverse moi | 119 | 90.43 |
| | Total: | | 119 | 90.43 |

| Specia | SORTARE DIMENSIONALĂ | | | | | | | Lemn lucru | Coajă | Lemn de foc | | Volum brut |
|--------------|----------------------|--------------|-------------|-------------|-------------|----|-------------|--------------|-------------|--------------|-------------|--------------|
| | G1 | G2 | G3 | M1 | M2 | M3 | LS | | | Total | VF | |
| MOJD | 20.10 | 13.49 | 4.69 | 5.56 | 2.20 | | 0.78 | 46.82 | 4.60 | 39.01 | 0.04 | 90.43 |
| TOTAL | 20.10 | 13.49 | 4.69 | 5.56 | 2.20 | | 0.78 | 46.82 | 4.60 | 39.01 | 0.04 | 90.43 |

| U.A. | Suprafață (ha) | | Vârsta ani | Panta G | Semintș utilizabil | | | | Total volum brut | | |
|------|----------------|-------|------------|---------|--------------------|--------|------------|---|------------------|----|-------|
| | Par cursă | UA | | | % | S. tot | Compoziție | | | H. | |
| 65B | 2.30 | 2.30 | 80 | 18.00 | | | | 0 | | | 33.85 |
| 65A | 5.00 | 14.10 | 120 | 28.00 | | | | 0 | | | 56.58 |

| U.A. | MO | Volum |
|--------------|--------------|--------------|
| 65B | 33.85 | 33.85 |
| 65A | 56.58 | 56.58 |
| Total | 90.43 | 90.43 |

| U.A. | Specia | Diametre | | Înălțimi | | Vârsta | Vol. arb. | Nr. arb. | Creștere | Sortare dimensională | | | | | | | Coajă | Lemn foc | | Volum brut |
|--------------------|--------|----------|-------|----------|-------|--------|-----------|----------|----------|----------------------|-------|------|------|------|------|------|-------|----------|-------|------------|
| | | dt | dcc | ht | hc | | | | | G1 | G2 | G3 | M1 | M2 | M3 | LS | | Total | VF | |
| 65B | MO | 34.31 | 34.31 | 26.88 | 26.88 | 80 | 1.30 | 26 | | 8.28 | 4.20 | 1.05 | 0.95 | 0.29 | | 0.08 | 1.38 | 17.62 | | 33.85 |
| Total U.A.: 65B | | | | | | | | | 26 | 8.28 | 4.20 | 1.05 | 0.95 | 0.29 | 0.08 | 1.38 | 17.62 | | 33.85 | |
| 65A | MO | 22.77 | 22.69 | 20.59 | 20.59 | 120 | 0.61 | 93 | | 11.82 | 9.29 | 3.64 | 4.61 | 1.91 | | 0.70 | 3.22 | 21.39 | 0.04 | 56.58 |
| Total U.A.: 65A | | | | | | | | | 93 | 11.82 | 9.29 | 3.64 | 4.61 | 1.91 | 0.70 | 3.22 | 21.39 | 0.04 | 56.58 | |
| Total General U.A. | | | | | | | | | 119 | 20.10 | 13.49 | 4.69 | 5.56 | 2.20 | 0.78 | 4.60 | 39.01 | 0.04 | 90.43 | |


Șef Ocol,

Întocmit,

Birou Fond Forestier,

Verificat,

Butnariu Tudor-Razvan



MINISTERUL APELOR ȘI PĂDURILOR
Comisia tehnică de avizare pentru silvicultură

AVIZ CTAS nr. 993 din 14.12.2017
pentru amenajamentul silvic al fondului forestier proprietate publică și privată aparținând
comunei Roșia Montană, Unitatea de Producție XI Roșia Montană, județul Alba

1. Au participat la ședința de avizare:

Președinte de ședință: Dănuț Iacob
Membri CTAS: Ciprian Bădescu, Florin Achim, Marian Tudoran, Eduard Voican, Banu Constantin, Gabriel Duduman, Gheorghe Gheorghită, Macău Cristian, Cristea Marius

2. Din analiza făcută în cadrul ședinței de avizare a rezultat:

- amenajamentul silvic al fondului forestier, proprietate publică și privată aparținând comunei Roșia Montană, Unitatea de Producție XI Roșia Montană, județul Alba, s-a elaborat de S.C. Omni SRL Timișoara, șef proiect ing. Sima Gabriel, expert CTAP ing. Constantin Banu.
- amenajamentul silvic al fondului forestier, proprietate publică și privată aparținând comunei Roșia Montană, Unitatea de Producție XI Roșia Montană, județul Alba, a fost avizat cu procesul verbal CTAP nr. 4 din 28.04.2017, recepționat de beneficiar și verificat de Garda Forestieră Cluj.
- perioada de aplicare a amenajamentului silvic al fondului forestier, proprietate publică și privată aparținând comunei Roșia Montană, Unitatea de Producție XI Roșia Montană, județul Alba, este 01.01.2017 – 31.12.2026.

3. Cu ocazia examinării amenajamentului, Comisia a constatat următoarele:

Documentele privind proprietatea: Titlurile de proprietate nr. 9259/356 din 05.07.2004, nr. 297 din 06.11.2002, nr. 9395/377 din 01.04.2002; nr. 9291/892 din 06.11.2002; nr. 9395/338 din 18.06.2004 și nr. 15683 din 02.06.2009 și Extrasul de carte funciară nr. 1067/1938.

Suprafața inclusă în amenajament este de 1280,0 ha, a făcut parte din O.S. Câmpeni (U.P. II Detunata, U.P. III Ciuruleasa), O.S. Alba Iulia (U.P. V Izvorul Ampoiului) și O.S. Turda (U.P. IV Bondureasa) – fond forestier proprietate publică (990,1 ha) și din pășunea împădurită aparținând comunei Roșia Montană – fond forestier proprietate privată (289,9 ha) și are ca folosințe: păduri și terenuri destinate împăduririi sau reîmpăduririi – 1144,8 ha, terenuri afectate gospodăririi silvice – 2,6 ha, terenuri neproductive – 103,6 ha și terenuri scoase temporar din fondul forestier (ocupații și litigii – 29,0 ha).


- Suprafața încadrată în grupa I funcțională este de 255,8 ha;
- Suprafața încadrată în grupa a II a funcțională este de 889,0 ha.
- Structura fondului forestier (date medii):
compoziție: 53MO 31FA 13BR 2CA 1SAC; vârsta medie: 78 ani; volumul la ha: 304 m³;
consistența medie: 0,72; clasa de producție medie: III.0; indicele de creștere curentă: 6,7 m³/an/ha; fond lemnos total: 348349 m³.

Procesul de producție s-a organizat în următoarele subunități de gospodărire:

S.U.P. A – Codru regulat – sortimente obișnuite:1104,7 ha;
S.U.P. K – Rezervații de semințe:7,9 ha;
S.U.P. M – Păduri supuse regimului de conservare deosebită:.....32,2 ha.

Bazele de amenajare:

- regim: codru;
- compoziția țel: corespunzătoare tipului natural fundamental de pădure pentru arboretele exploatabile și compoziția țel la exploatabilitate pentru celelalte arborete.
- tratamente: tăieri progresive și tăieri succesive;
- exploatabilitatea: de protecție pentru arboretele încadrate în grupa I funcțională și tehnică pentru arboretele încadrate în grupa a II a funcțională;
- ciclu: S.U.P. A – 110 ani.



Originalul

Posibilitatea:

- Posibilitatea de produse principale: 3759 m³/an;
- Volum de recoltat din produse secundare: 1430 m³/an, din care rărituri 1416 m³/an;
- Volum maxim posibil de extras prin lucrări de conservare: 68 m³/an.

Lucrări prevăzute în deceniul în curs:

- asigurarea regenerării naturale: 202,3 ha;
- îngrijirea culturilor tinere: 67,5 ha;
- degajări: 10,5 ha;
- curățiri: 23,2 ha, 138 m³;
- rărituri: 394,4 ha, 14159 m³;
- tăieri de regenerare: 232,6 ha, 37592 m³, din care:
 - tăieri progresive: 209,2 ha, 36213 m³;
 - tăieri succesive: 23,4 ha, 1379 m³.
- tăieri de igienă: 381,8 ha, 3102 m³;
- lucrări de conservare: 19,4 ha, 679 m³;
- împăduriri: 41,1 ha.

4. Concluzii rezultate:

Se propune avizarea favorabilă a amenajamentului silvic al fondului forestier, proprietate publică și privată aparținând comunei Roșia Montană, Unitatea de Producție XI Comuna Roșia Montană, județul Alba. Beneficiarul are obligația de a parcurge procedura legală de avizare de mediu, conform H.G. 1076/2004 privind stabilirea procedurii de realizare a evaluării de mediu pentru planuri și programe.

5. Comisia:


AVIZEAZĂ FAVORABIL

Amenajamentul silvic al fondului forestier proprietate publică și privată aparținând comunei Roșia Montană, Unitatea de Producție XI Roșia Montană, județul Alba

6. Difuzarea prezentului aviz către toți factorii interesați se va face prin grija secretariatului CTAS din minister.

**Președinte CTAS,
Secretar de Stat**

Istrate S.T.E.T.C.O.



bon. y. cu originalul



[Handwritten signature]



up mountain
1000 ft

1000 ft

64H 23 HA GF 2-1B SUPA TS3333 TP1211
 SOL: 3301 Vers mijl. ondulat, EXPOZ: N
 INCLINAREA: 16 G, ALTITUDINE: 740.0 - 825.0 M.
 LIT: cont. sub TPFL: Asperula - Oxalis
 Nat. fundam. de prod. super. rel. plurien
 COMPOZITIA ACTUALA: 10MO
 COMPOZITIA TEL: 7MO 3BR 1DT
 SORT: MO Gros si f. gros, cherestea VÂRSTA EXP: 110 ani

SEM UTIL:
 SUBARB: Alun /0.2 pe 0.15 mtr
 DATE COMP: Umare slabă. Alte date compl.

POL: ERZ
 LUCRARI EXEC:
 LUCRARI PROP: ritun

| ELM | P | M | VR | | | C | AM | EL | PROVE | VI | DENS | VOLUM | | | CRES |
|-------|---|----|-----|----|----|---|----|----|-------|----|------|-------|-----|-----|------|
| ARB | R | RE | STA | D | H | L | ES | AG | NENTA | TA | - | MO | MO | MO | |
| | P | GE | ANI | CM | M | P | TE | AI | | II | CONS | HA | UA | HA | |
| MO | 7 | N | 30 | 18 | 24 | 2 | M | 5 | RN | N | 0.21 | 166 | 382 | 111 | |
| MO | 1 | N | 30 | 18 | 24 | 2 | M | 5 | RN | N | 0.27 | 192 | 360 | 12 | |
| Total | 8 | | | | | | | | | | | 0.48 | 378 | 742 | 123 |

64A 14 HA GF SUP: TS TP
 SOL: - EXPOZ:
 INCLINAREA: 0 G, ALTITUDINE: 630.0 - 680.0 M.
 LIT: TPFL

COMPOZITIA ACTUALA:
 COMPOZITIA TEL:
 SORT: VÂRSTA EXP:

SEM UTIL:
 SUBARB:
 DATE COMP: Alte date compl.

POL: ERZ
 LUCRARI EXEC:
 LUCRARI PROP:

| ELM | P | M | VR | | | C | AM | EL | PROVE | VI | DENS | VOLUM | | | CRES |
|-------|---|----|-----|----|---|---|----|----|-------|----|------|-------|----|----|------|
| ARB | R | RE | STA | D | H | L | ES | AG | NENTA | TA | - | MO | MO | MO | |
| | P | GE | ANI | CM | M | P | TE | AI | | II | CONS | HA | UA | HA | |
| Total | 0 | | | | | | | | | | | 0.00 | 0 | 0 | 0.00 |

65A 14.1 HA GF 2-1B SUPA TS3333 TP1211
 SOL: 3301 Vers infer. ondulat, EXPOZ: N
 INCLINAREA: 28 G, ALTITUDINE: 690.0 - 700.0 M.
 LIT: cont. sub TPFL: Asperula - Oxalis
 Nat. fundam. de prod. super. rel. plurien
 COMPOZITIA ACTUALA: 10MO
 COMPOZITIA TEL: 7MO 2BR 1DT
 SORT: MO Gros si f. gros, cherestea VÂRSTA EXP: 110 ani

SEM UTIL: 8MO 1FA 1DT 0.8 S, păte, miei
 SUBARB:
 DATE COMP: Diferenți izolate. Alte date compl.

POL: ERZ
 LUCRARI EXEC: 2014 - T. igienă 2011 - T. accidentale
 LUCRARI PROP: T. succesive (def), împad
 ajutorarea regenerării naturale, îngrijirea semănșului

| ELM | P | M | VR | | | C | AM | EL | PROVE | VI | DENS | VOLUM | | | CRES |
|-------|----|----|-----|----|----|---|----|----|-------|----|------|-------|-----|-----|------|
| ARB | R | RE | STA | D | H | L | ES | AG | NENTA | TA | - | MO | MO | MO | |
| | P | GE | ANI | CM | M | P | TE | AI | | II | CONS | HA | UA | HA | |
| MO | 6 | N | 120 | 46 | 32 | 2 | M | 6 | RN | N | 0.06 | 28 | 355 | 03 | |
| MO | 4 | N | 30 | 38 | 28 | 2 | M | 5 | RN | N | 0.04 | 19 | 268 | 06 | |
| Total | 10 | | | | | | | | | | | 0.1 | 47 | 623 | 09 |

65D 23 HA GF 2-1B SUPA TS3333 TP1211
 SOL: 3301 Vers infer. ondulat, EXPOZ: N
 INCLINAREA: 18 G, ALTITUDINE: 700.0 - 810.0 M.
 LIT: cont. sub TPFL: Asperula - Oxalis
 Nat. fundam. de prod. super. rel. plurien
 COMPOZITIA ACTUALA: 10MO
 COMPOZITIA TEL: 10MO
 SORT: MO Gros si f. gros, cherestea VÂRSTA EXP: 110 ani

SEM UTIL:
 SUBARB: Alun, Soc negru /0.3 pe 0.25 mtr
 DATE COMP: Alte date compl.

POL: ERZ
 LUCRARI EXEC: 2011 - T. accidentale, 2014 - T. accidentale
 LUCRARI PROP: T. igienă

| ELM | P | M | VR | | | C | AM | EL | PROVE | VI | DENS | VOLUM | | | CRES |
|-------|----|----|-----|----|----|---|----|----|-------|----|------|-------|-----|------|------|
| ARB | R | RE | STA | D | H | L | ES | AG | NENTA | TA | - | MO | MO | MO | |
| | P | GE | ANI | CM | M | P | TE | AI | | II | CONS | HA | UA | HA | |
| MO | 3 | N | 120 | 46 | 31 | 2 | M | 6 | RN | N | 0.21 | 166 | 382 | 111 | |
| MO | 7 | N | 30 | 34 | 28 | 2 | M | 5 | RN | N | 0.19 | 340 | 782 | 57 | |
| Total | 10 | | | | | | | | | | | 0.4 | 506 | 1164 | 68 |

Handwritten signature and stamp:
 A circular stamp with text inside, partially obscured by a signature. The signature appears to be "L. G. ...".